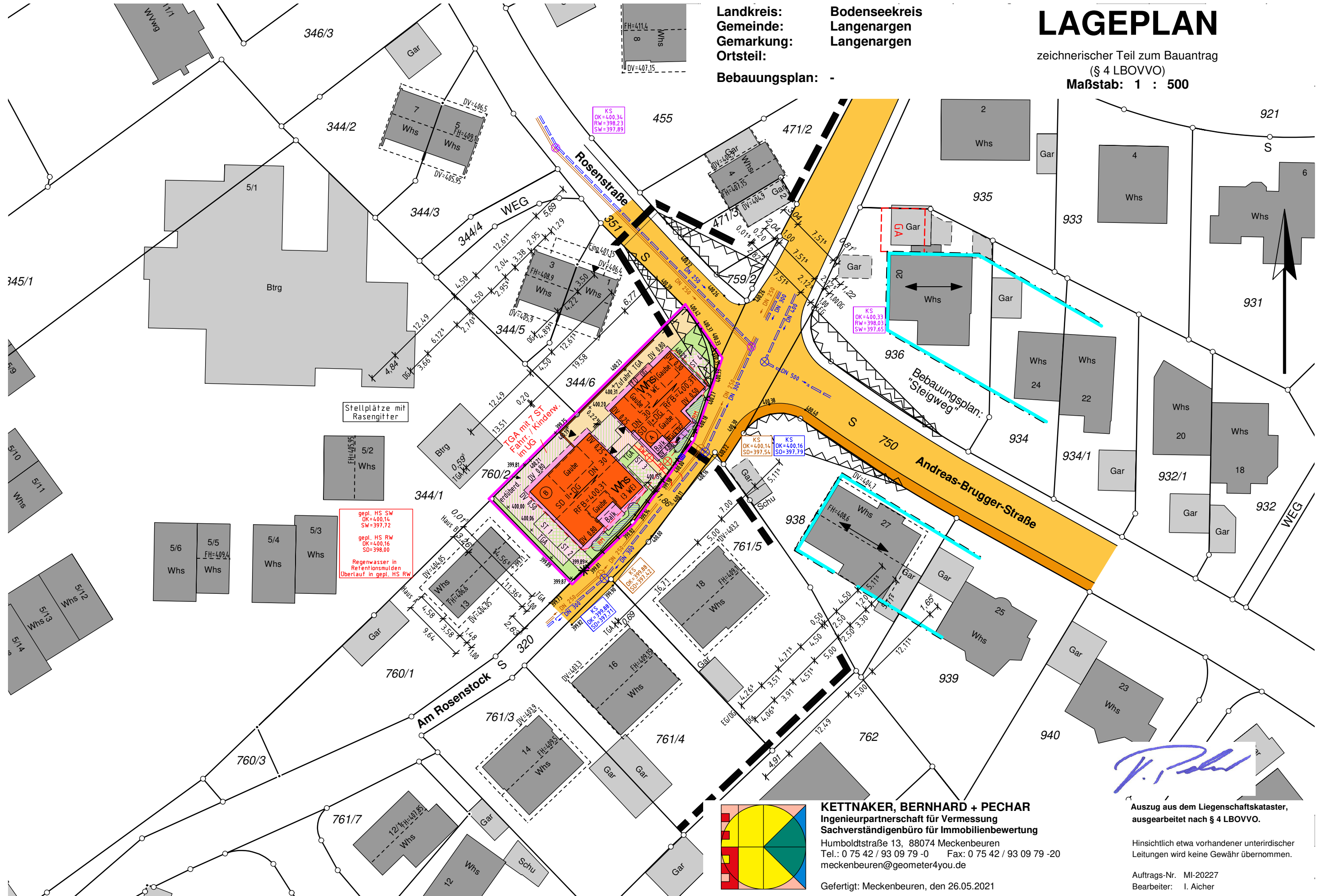


LAGEPLAN

zeichnerischer Teil zum Bauantrag
(§ 4 LBOVVO)
Maßstab: 1 : 500

Landkreis: Bodenseekreis
Gemeinde: Langenargen
Gemarkung: Langenargen
Ortsteil:
Bebauungsplan: -



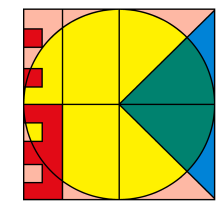
Stellplätze mit Rasengitter

gepl. HS SW
OK=400,14
SW=397,72
gepl. HS RW
OK=400,16
SD=398,00
Regenwasser in
Retentionsmulden
Oberlauf in gepl. HS RW

KS
OK=400,34
RW=398,23
SW=397,89

KS
OK=400,33
RW=398,03
SW=397,65

KS
OK=400,14
SD=397,54
KS
OK=400,16
SD=397,79



KETTNAKER, BERNHARD + PECHAR
Ingenieurpartnerschaft für Vermessung
Sachverständigenbüro für Immobilienbewertung
Humboldtstraße 13, 88074 Meckenbeuren
Tel.: 0 75 42 / 93 09 79 -0 Fax: 0 75 42 / 93 09 79 -20
meckenbeuren@geometer4you.de
Gefertigt: Meckenbeuren, den 26.05.2021

P. Pechar

Auszug aus dem Liegenschaftskataster,
ausgearbeitet nach § 4 LBOVVO.

Hinsichtlich etwa vorhandener unterirdischer
Leitungen wird keine Gewähr übernommen.

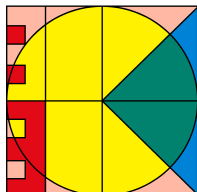
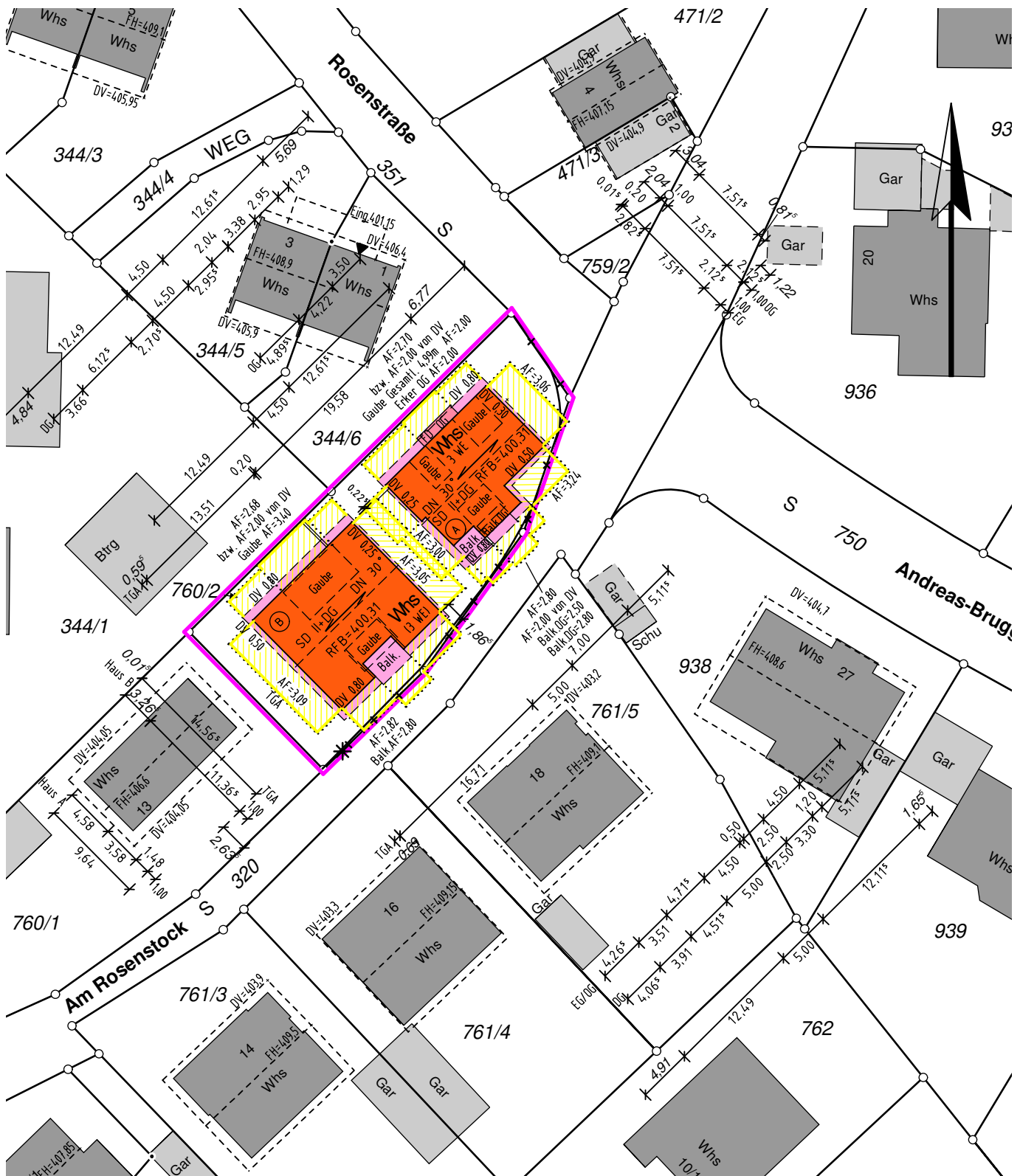
Auftrags-Nr. MI-20227
Bearbeiter: I. Aicher

Landkreis: Bodenseekreis
 Gemeinde: Langenargen
 Gemarkung: Langenargen
 Ortsteil:

Abstandsflächenplan

Bebauungsplan:

Maßstab: 1 : 500



KETTNAKER, BERNHARD + PECHAR
 Ingenieurpartnerschaft für Vermessung
 Sachverständigenbüro für Immobilienbewertung

Humboldtstraße 13, 88074 Meckenbeuren
 Tel.: 0 75 42 / 93 09 79 -0 Fax: 0 75 42 / 93 09 79 -20
 meckenbeuren@geometer4you.de

Gefertigt: Meckenbeuren, den 26.05.2021

Auszug aus dem Liegenschaftskataster,
 ausgearbeitet nach § 4 LBOVVO.

Hinsichtlich etwa vorhandener unterirdischer
 Leitungen wird keine Gewähr übernommen.

Auftrags-Nr. MI-20227
 Bearbeiter: I. Aicher